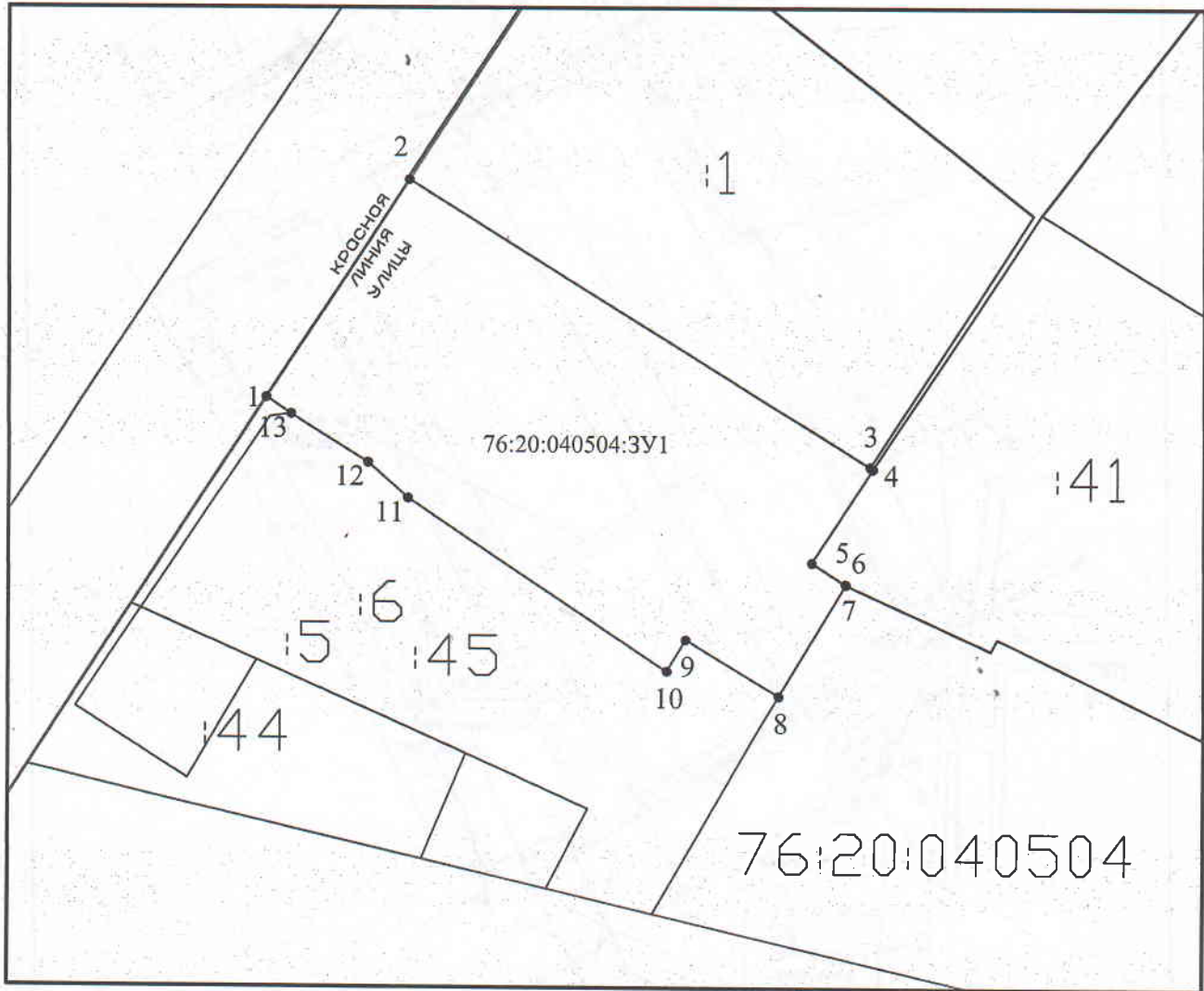






Графическая информация к схеме расположения земельного участка на кадастровом плане территории по адресу: Российская Федерация, Ярославская область, городской округ город Рыбинск, город Рыбинск, ул. Каляева, участок 10.



Масштаб 1:500

Условные обозначения:

-  Граница проектируемого земельного участка
-  Земельный участок, границы которого установлены в соответствии с требованиями земельного законодательства
- 76:20:040504      Обозначение номера кадастрового квартала
- 10                    Обозначение кадастрового номера земельного участка
- 76:20:040504:3У1    Обозначение образуемого земельного участка
-  Красная линия улицы
-  ОКСы, сведения о границах которых имеются в ЕГРН
- 1                    - характерная точка границы, сведения о которой позволяют однозначно определить её положение на местности
- ул. Каляева         - наименование улицы (переуллка, проезда, площади и проч.)