





Графическая информация к схеме расположения земельного участка на кадастровом плане территории по адресу: Российская Федерация, Ярославская область, городской округ город Рыбинск, город Рыбинск, ул. Штепенко, участок 39.



Масштаб 1:500

Условные обозначения:

- | | |
|---|---|
|  | Граница проектируемого земельного участка |
|  | Земельный участок, границы которого установлены в соответствии с требованиями земельного законодательства |
| 76:20:040215 | Обозначение номера кадастрового квартала |
| 18 | Обозначение кадастрового номера земельного участка |
| 76:20:040215:3У1 | Обозначение образуемого земельного участка |
|  | Красная линия улицы |
|  | ОКСы, сведения о границах которых имеются в ЕГРН |
| ● 1 | - характерная точка границы, сведения о которой позволяют однозначно определить её положение на местности |
| ул. Штепенко | - наименование улицы (перулка, проезда, площади и проч.) |