



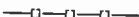


Графическая информация к схеме расположения земельного участка на кадастровом плане территории по адресу: Российская Федерация, Ярославская область, городской округ город Рыбинск, город Рыбинск, 2-я Тарнопольская, участок 46



Масштаб 1:500

Условные обозначения:

- |   |   |
|---|---|
|  | Граница проектируемого земельного участка   |
|  | Земельный участок, границы которого установлены в соответствии с требованиями земельного законодательства |
| 76:20:040408  | Обозначение номера кадастрового квартала  |
| 31  | Обозначение кадастрового номера земельного участка  |
| 76:20:040408:3У1  | Обозначение образуемого земельного участка  |
|  | Красная линия улицы   |
|  | ОКСы, сведения о границах которых имеются в ЕГРН  |
| ● 1   | - характерная точка границы, сведения о которой позволяют однозначно определить её положение на местности |
| 2-я Тарнопольская   | - наименование улицы (переулка, проезда, площади и проч.)   |
| КН, М   | - нежилые строения  |
|  | Забор металлический   |