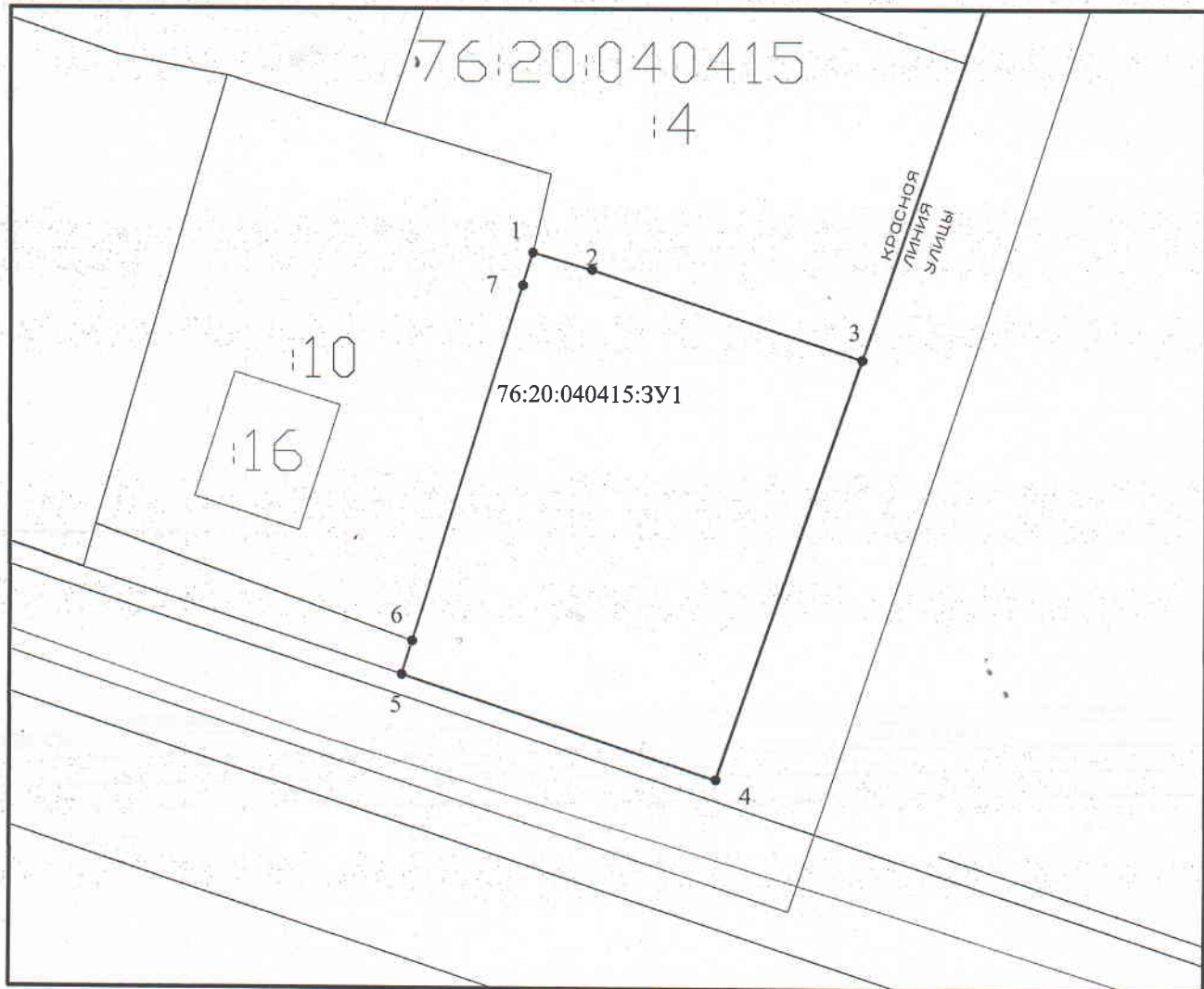





Графическая информация к схеме расположения земельного участка на кадастровом плане территории по адресу: Российская Федерация, Ярославская область, городской округ город Рыбинск, город Рыбинск, улица Федорова, участок 19.



Масштаб 1:500

Условные обозначения:

- | | |
|---|---|
|  | Граница проектируемого земельного участка |
|  | Земельный участок, границы которого установлены в соответствии с требованиями земельного законодательства |
| 76:20:040415 | Обозначение номера кадастрового квартала |
| :4 | Обозначение кадастрового номера земельного участка |
| 76:20:040415:3У1 | Обозначение образуемого земельного участка |
|  | Красная линия улицы |
| ● n1 | - характеристическая точка границы, сведения о которой не позволяют однозначно определить её положение на местности |
| ● 1 | - характеристическая точка границы, сведения о которой позволяют однозначно определить её положение на местности |