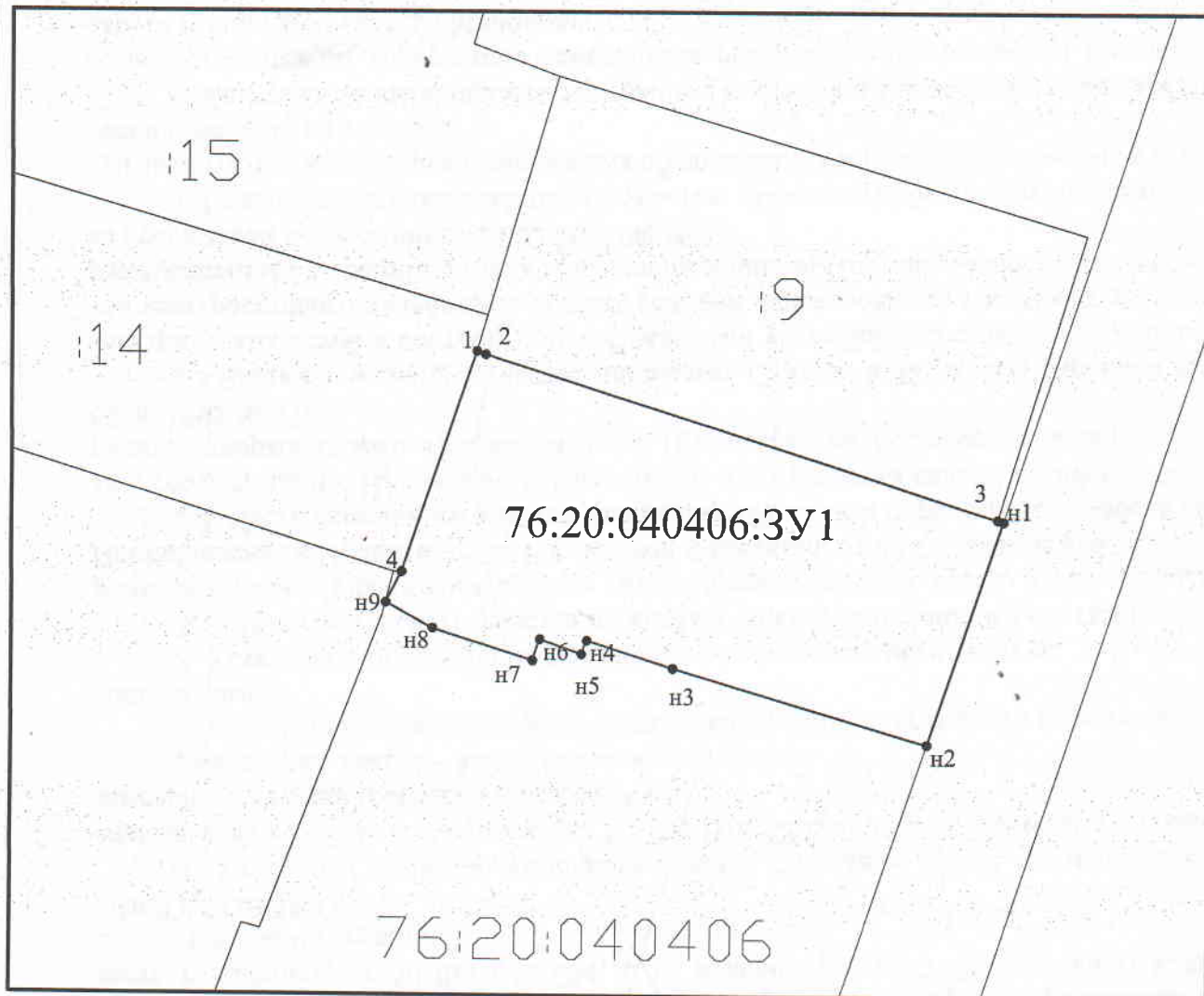





Графическая информация к схеме расположения земельного участка на кадастровом плане территории по адресу: Российская Федерация, Ярославская область, городской округ город Рыбинск, город Рыбинск, 1-я Тарнопольская улица, участок 51



Масштаб 1:500

Условные обозначения:

- |   |   |
|---|---|
|  | Граница проектируемого земельного участка   |
|  | Земельный участок, границы которого установлены в соответствии с требованиями земельного законодательства           |
| 76:20:040406  | Обозначение номера кадастрового квартала  |
| :9  | Обозначение кадастрового номера земельного участка  |
| 76:20:040406:3У1  | Обозначение образуемого земельного участка  |
|  | Красная линия улицы   |
| ● n1  | - характеристическая точка границы, сведения о которой не позволяют однозначно определить её положение на местности |
| ● 1   | - характеристическая точка границы, сведения о которой позволяют однозначно определить её положение на местности    |